

«СОГЛАСОВАНО»

Управление образования  
Аргаяшского муниципального района

А.В. Хабибуллина  
ФИО

«УТВЕРЖДАЮ»

МОУ Худайбердинская СШ

П.Г. Исламов  
ФИО

«СОГЛАСОВАНО»

ОГИБДД ОМВД России  
по Аргаяшскому району  
Челябинской области

Р.Т. Хайбуллин  
ФИО



# ПАСПОРТ

## безопасности дорожного движения

Муниципального образовательного учреждения  
Худайбердинской средней школы  
(наименование образовательного учреждения)



## Общие сведения

Муниципальное общеобразовательное учреждение Худайбердинская СШ  
(наименование ОУ)

тип ОУ Средняя школа

Юридический адрес ОУ: 456484, Челябинская область, Аргаяшский район,  
п. Худайбердинский, ул. Садовая, д. 19

Фактический адрес ОУ: 456484, Челябинская область, Аргаяшский район,  
п. Худайбердинский, ул. Садовая, д. 19

Руководители ОУ:

Директор Исламов П.Г. 89514869898  
ФИО телефон

Заместитель директора по учебной работе Хабибуллина Н.В. 89514670012  
ФИО телефон

Ответственные работники преподаватель — организатор ОБЖ  
муниципального органа образования Шакиров И.Т. 89514700779  
ФИО телефон

Ответственные работники от ГИБДД \_\_\_\_\_  
\_\_\_\_\_ ФИО телефон

Ответственные работники Ответственный по ОТ и ТБ  
за мероприятия по профилактике Кузнецова А.Р. 89507453877  
детского травматизма ФИО телефон

Руководитель или ответственный \_\_\_\_\_  
работник дорожно — эксплуатационной организации \_\_\_\_\_  
осуществляющей содержание УДС ФИО телефон

Руководитель или ответственный \_\_\_\_\_  
работник дорожно — эксплуатационной организации \_\_\_\_\_  
осуществляющей содержание ТСОДД ФИО телефон



Количество учащихся 155 чел.

Наличие уголка по БДД имеется (1 этаж, коридор)

Наличие класса по БДД имеется (2 этаж, 9 кабинет)

Наличие площадки по БДД имеется (1 этаж, коридор)

Наличие автобуса 0

Владелец автобуса администрация Аргаяшского района

Время занятий в ОУ 1 смена: 8:10 — 13:50

внеурочная деятельность: 14:00 — 19:00

Телефоны оперативных служб:

+7 (35131) 2-01-49 (дежурная часть)

+7 (35131) 2-16-36 (по вопросам ИАЗ)



## Содержание

### I. План-схемы ОУ.

- 1) район расположения ОУ, пути движения транспортных средств и детей (учеников, обучающихся);
- 2) организация дорожного движения в непосредственной близости от образовательного учреждения с размещением соответствующих технических средств, маршруты движения детей и расположение парковочных мест;
- 3) маршруты движения организованных групп детей от ОУ к стадиону, парку или к спортивно-оздоровительному комплексу;
- 4) пути движения транспортных средств к местам разгрузки/погрузки и рекомендуемых безопасных путей передвижения детей по территории образовательного учреждения.

### II. Информация об обеспечении безопасности перевозок детей специальным транспортным средством (автобусом).

- 1) общие сведения;
- 2) маршрут движения автобуса до ОУ;
- 3) безопасное расположение остановки автобуса ОУ.

### III. Приложения.



## 1. План-схема ОУ.

План-схема района расположения ОУ,  
пути движения транспортных средств и детей (учеников)



## Рекомендации к составлению план-схемы района расположения ОУ

1. Район расположения образовательного учреждения определяется группой жилых домов, зданий и улично-дорожной сетью с учетом остановок общественного транспорта (выходов из станций метро), центром которого является непосредственно образовательное учреждение;
2. Территория, указанная в схеме, включает в себя:
  - образовательное учреждение;
  - площадку вне территории ОУ, на которой могут проводиться занятия по физической культуре;



дворе, в котором при необходимости проводятся занятия на открытом воздухе;

- специально оборудованный компьютер;

- жилые дома, в которых проживает большая часть детей (учеников) данного образовательного учреждения;

- автомобильные дороги и тротуары;

3. На схеме обозначено:

- расположение жилых домов, зданий и сооружений;

- сеть автомобильных дорог;

- пути движения транспортных средств;

- пути движения детей (учеников) в/из образовательного учреждения;

- опасные участки (места пешеходизированных переходов на подходах к образовательному учреждению, места концентрации ДТП с участием детей-пешеходов);

- уличные (надземные регулируемые / нерегулируемые) и внеуличные (надземные и подземные) пешеходные переходы;

- названия улиц и нумерация домов.

Схема необходима для общего представления о районе расположения ОУ. Для изучения безопасности движения детей на схеме обозначены наиболее частые пути движения учеников от дома (от отдаленных остановок маршрутных транспортных средств) к ОУ и обратно.

При исследовании маршрутов движения детей необходимо уделить особое внимание опасным зонам, где часто дети (ученики, обучающиеся) пересекают проезжую часть не по пешеходному переходу.



Схема организации дорожного движения в непосредственной близости от образовательного учреждения с размещением соответствующих технических средств, маршруты движения детей и расположение парковочных мест

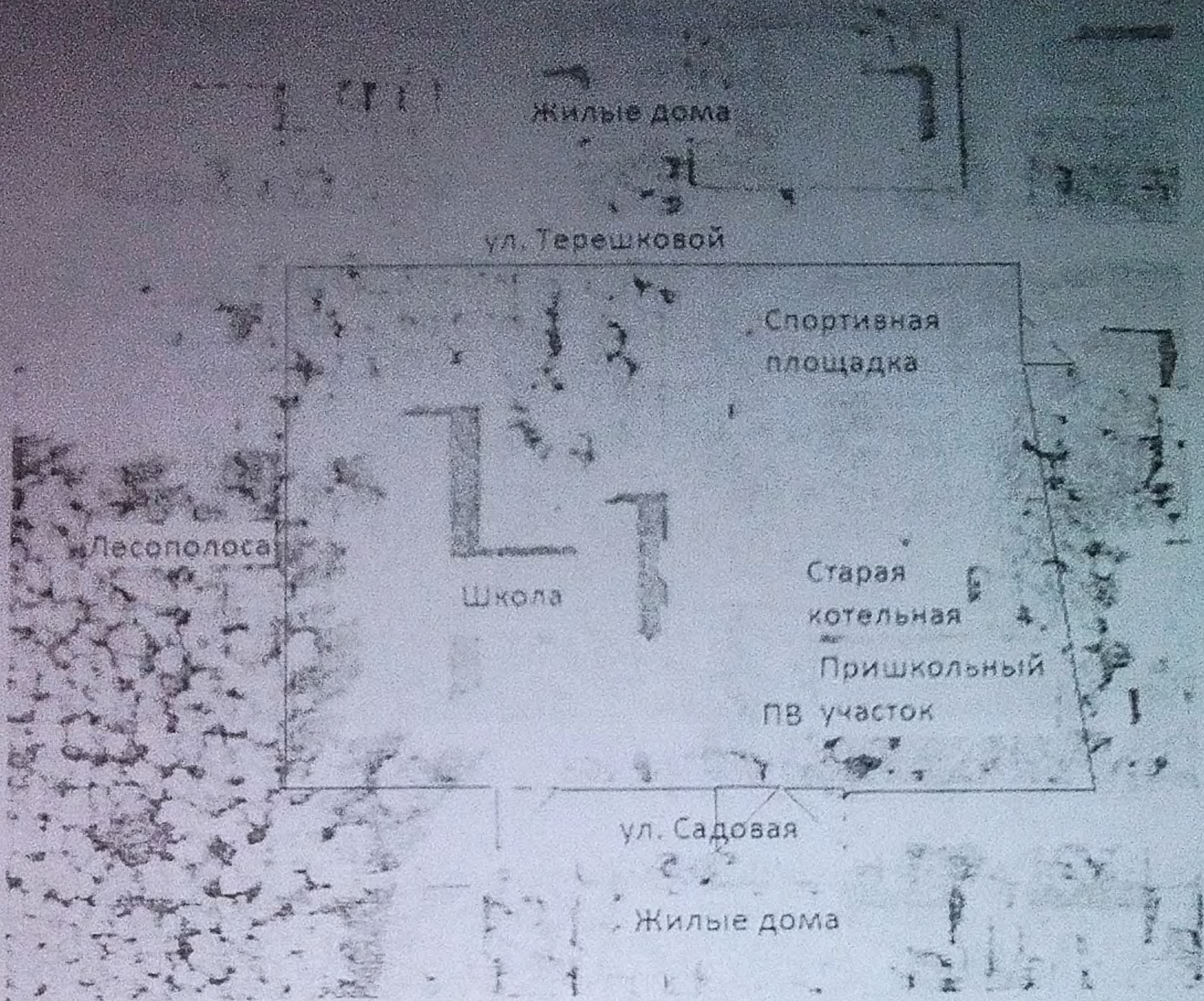




ФОТО 1



ФОТО 2






ФОТО 3





ФОТО 4





## Рекомендации к составлению схемы организации дорожного движения в непосредственной близости от образовательного учреждения

1. Схема организации дорожного движения ограничена автомобильными дорогами, находящимися в непосредственной близости от образовательного учреждения;

2. На схеме обозначено:

- здание ОУ с указанием территории, принадлежащей непосредственно ОУ (при наличии указать ограждение территории);
- автомобильные дороги и тротуары;
- уличные (наземные – регулируемые / нерегулируемые) и внеуличные (надземные и подземные) пешеходные переходы на подходах к ОУ;
- дислокация существующих дорожных знаков и дорожной разметки;
- другие технические средства организации дорожного движения;
- направление движения транспортных средств по проезжей части;
- направление безопасного маршрута движения детей (учеников, обучающихся);

3. На схеме указано расположение остановок маршрутных транспортных средств и безопасные маршруты движения детей (учеников) от остановочного пункта к ОУ и обратно;

4. При наличии стоянки (парковочных мест) около ОУ, указывается место расположение и безопасные маршруты движения детей (учеников) от парковочных мест к ОУ и обратно.

К схеме (в случае необходимости) должен быть приложен план мероприятий по приведению существующей организации дорожного движения к организации движения, соответствующей нормативным техническим документам, действующим в области дорожного движения, по окончании реализации которого готовится новая схема.



## Маршруты движения организованных групп детей от ОУ к стадиону, парку



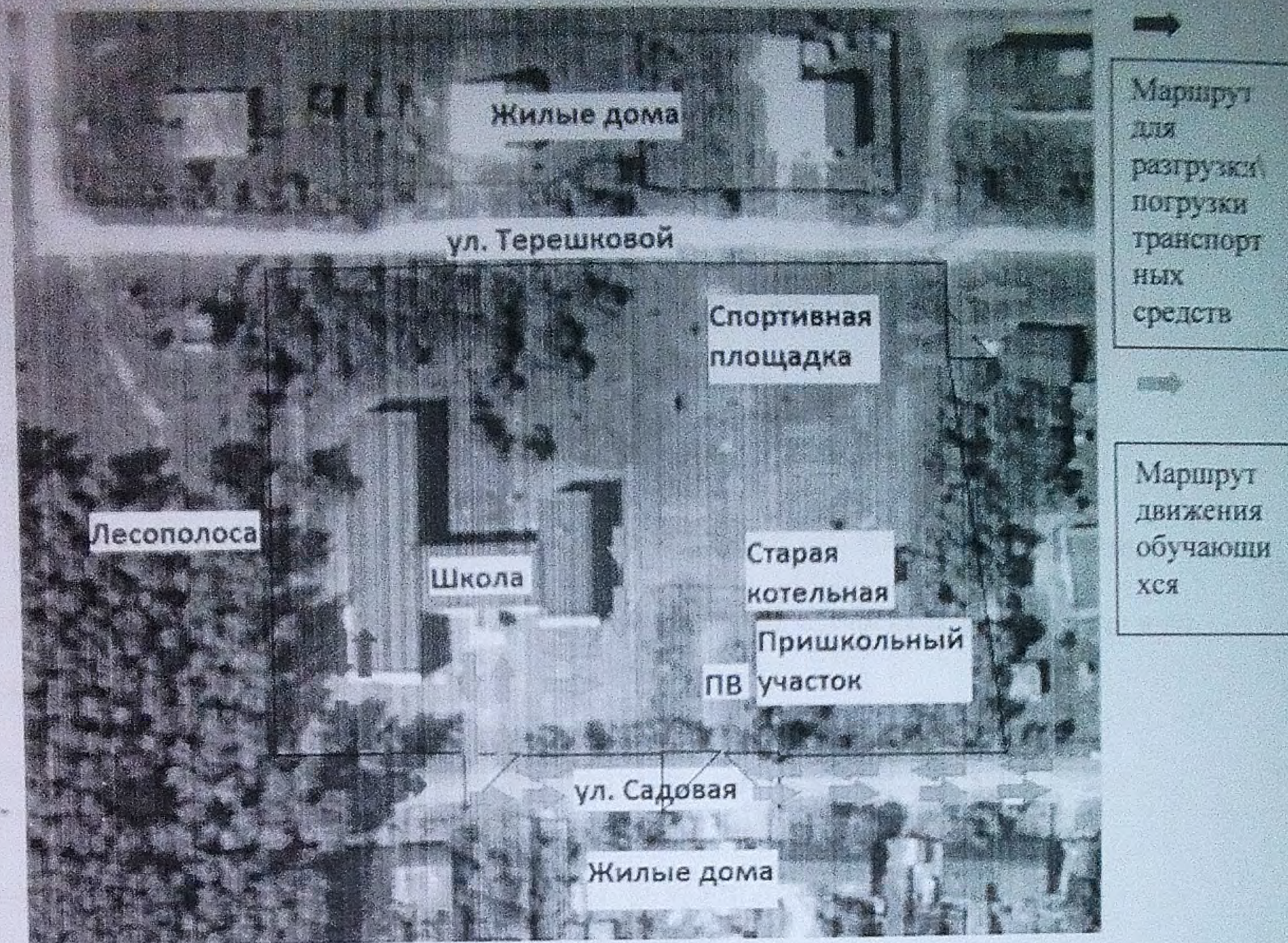
### Рекомендации к составлению схемы маршрутов движения организованных групп детей от ОУ к стадиону, парку или к спортивно-оздоровительному комплексу

На схеме района расположения ОУ указываются безопасные маршруты движения детей от ОУ к стадиону, парку или спортивно-оздоровительному комплексу и обратно.

Данные схемы должны использоваться преподавательским составом при организации движения групп детей к местам проведения занятий вне территории ОУ.



**Пути движения транспортных средств к местам разгрузки/погрузки и рекомендуемые пути передвижения детей по территории образовательного учреждения**



**Рекомендации к составлению схемы пути движения транспортных средств к местам разгрузки/погрузки**

На схеме указывается примерная траектория движения транспортного средства на территории ОУ, в том числе место погрузки/разгрузки, а также безопасный маршрут движения детей во время погрузочно-разгрузочных работ.

В целях обеспечения безопасного движения детей по территории ОУ необходимо исключить пересечение пути движения детей и пути движения транспортных средств.

**II. Сведения об организациях, осуществляющих перевозку детей специальным транспортным средством**

**Информационная карточка (при отсутствии автобуса)**



## Общие сведения

Марка автобуса: ГАЗ А66 R33  
государственный регистрационный знак: Р 777 ХМ 174  
Год выпуска: 2017  
Количество мест: 16  
Конструкция соответствует требованиям предъявляемым к школьным автобусам

## Сведения о владельце

Владелец: Администрация Аргаяшского района  
Юридический адрес: Челябинская обл., Аргаяшский р., с. Аргаяш, ул. 8 марта, д.38  
Фактический адрес: Челябинская обл., Аргаяшский р., с. Аргаяш, ул. 8 марта, д.38

Перевозчик: ИП Алибаев Р.Р.

Юридический адрес: Челябинская обл., Аргаяшский р., с. Аргаяш, ул. Интернациональная, д.27

Телефон ответственного лица перевозчика: 89514708931

Сведения о водителе автобуса: Кижангулов Радик Рафаильевич

Принят на работу: 06.10.2023 года

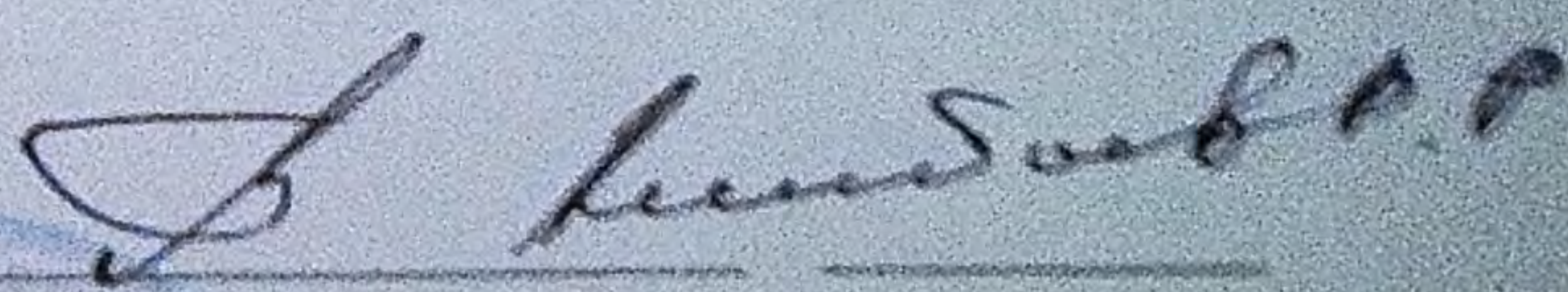
Стаж в категории D: 28 лет

Дата прохождения технического осмотра: 20.08.2023 г.

Директор ОУ  Исламов П.Г.

Руководитель организации  
осуществляющий перевозку детей  
специальным транспортом







Кроме того, рекомендуется дополнять паспорт соответственно фотоматериалами с изображением таких участков, а также с изображением остановочных пунктов и мест ожидания.

В случаях, когда осуществляется перевозка детей специальным транспортным средством на экскурсии, спортивные соревнования, в лагерь, к месту сдачи государственной аттестации и единого государственного экзамена, Паспорт безопасности ОУ дополняется схемами маршрута движения специального транспортного средства.

### Безопасное расположение остановки автобуса у ОУ

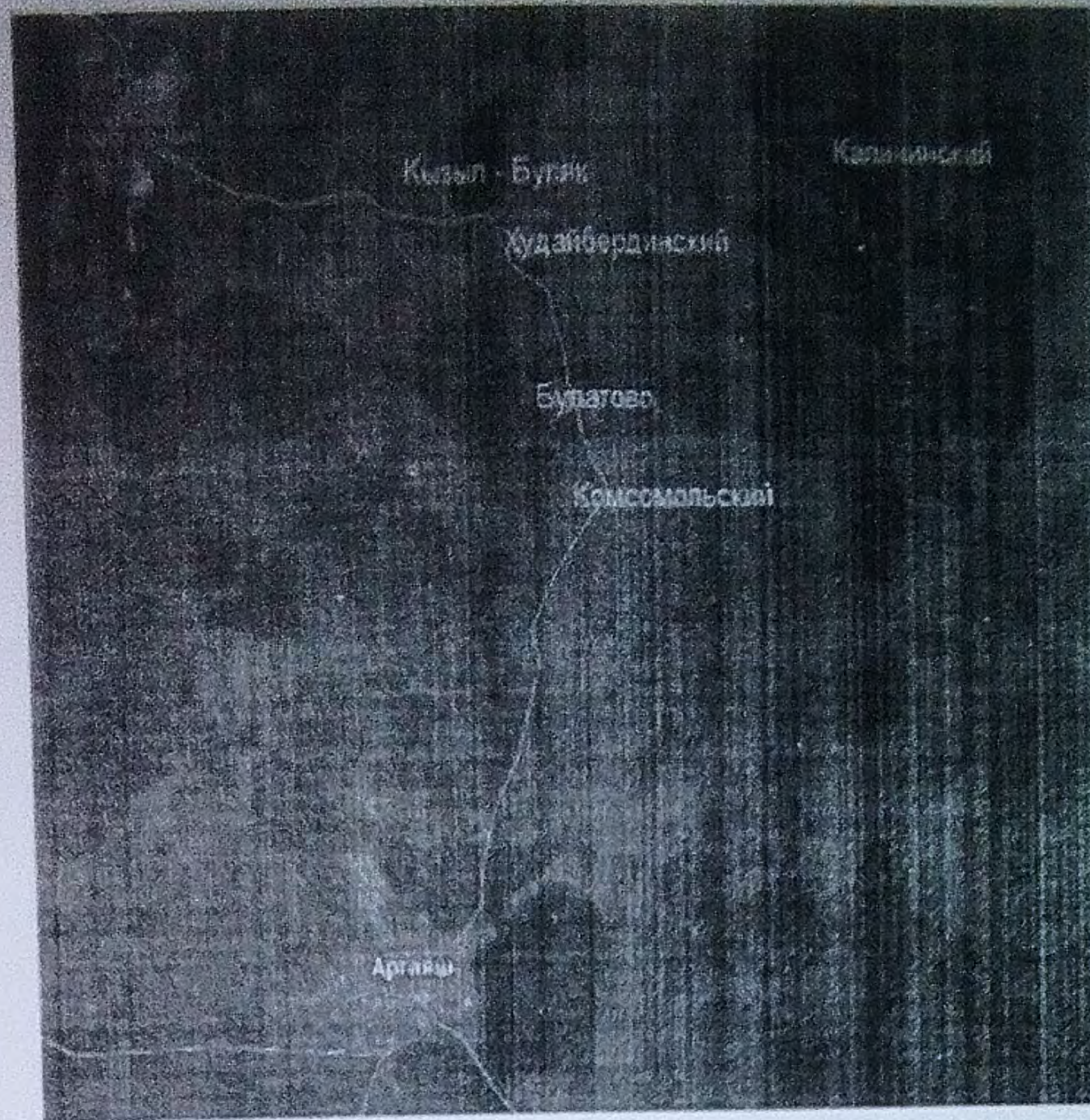


### Рекомендации к составлению схемы расположения остановки автобуса ОУ

На схеме указывается подъезд в оборудованный «карман» или другое оборудованное место для посадки и высадки детей из автобуса ОУ, и дальнейший путь движения автобуса по проезжей части, а также



## Маршрут движения автобуса ОУ



Маршрут движения.

1 маршрут: Аргаяш – Комсомольский – Булатова – Худайбердинский.

2 маршрут: Худайбердинский – Калининский – Кызыл-Буляк – Худайбердинский

### Рекомендации к составлению схемы маршрута движения автобуса ОУ

На схеме указываются населенные пункты, через которые происходит следование автобуса ОУ, оборудованные места остановок для посадки и высадки детей в каждом населенном пункте; непосредственно населенный пункт, где расположено ОУ.

На схеме указан безопасный маршрут следования автобуса ОУ из пункта А в пункт В, а также обозначены:

- жилые дома населенных пунктов;
- здание ОУ;
- автомобильные дороги;
- дислокация существующих дорожных знаков на пути следования автобуса ОУ;
- пешеходные переходы, пересекающие проезжую часть маршрута движения автобуса ОУ;
- другие технические средства организации дорожного движения.

Дополнительно, при наличии трудных (опасных) участков дорог по пути следования автобуса, представляется целесообразным давать их подробное описание с рекомендациями по безопасному преодолению.



безопасный маршрут движения детей (учеников) от остановки автобуса ОУ.

На схеме обозначено:

- жилые дома района расположения ОУ;
- здание ОУ;
- ограждение территории ОУ;
- автомобильные дороги.